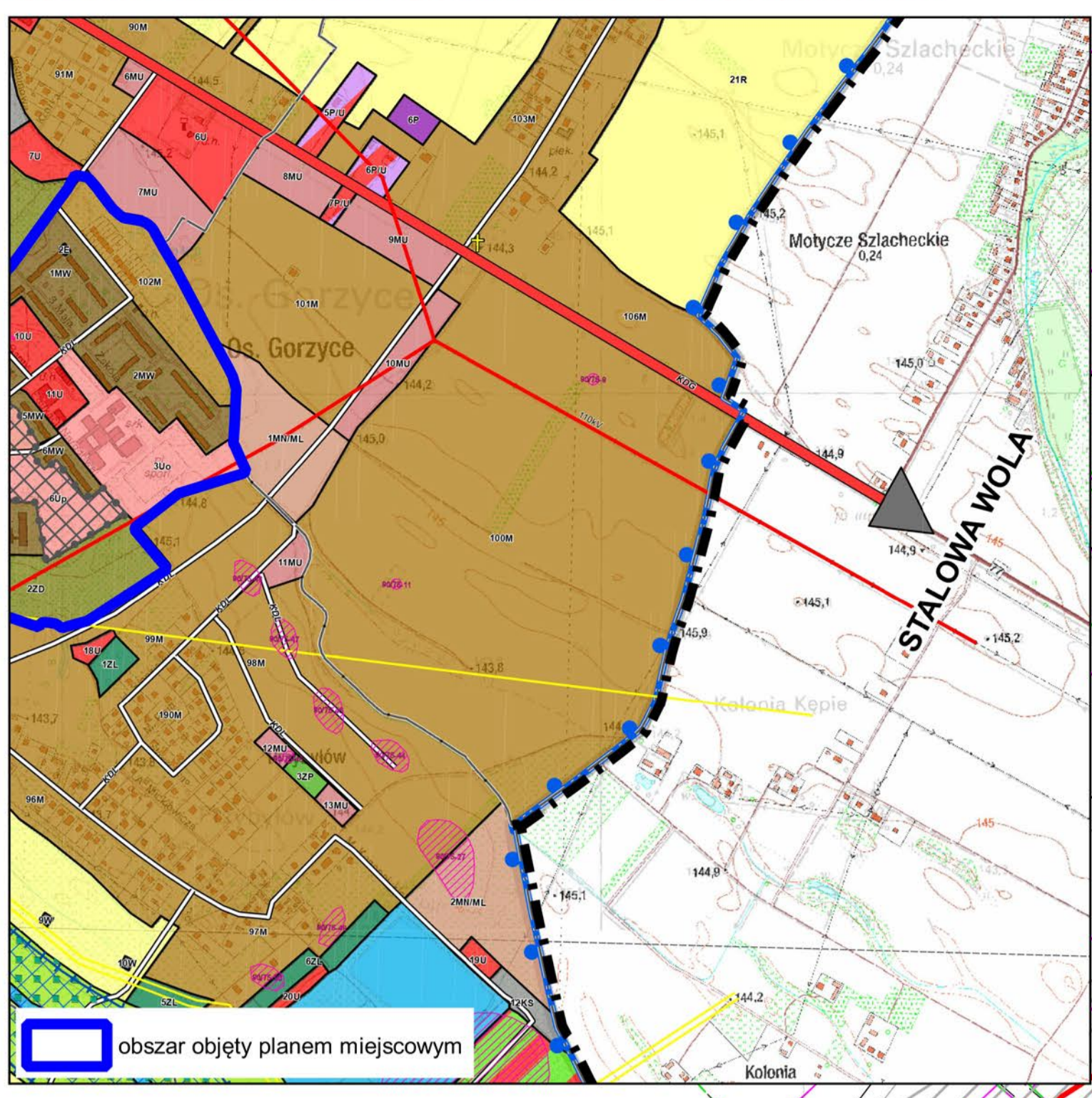
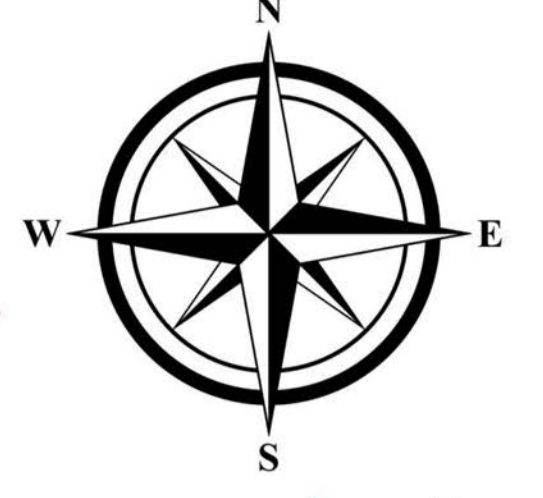
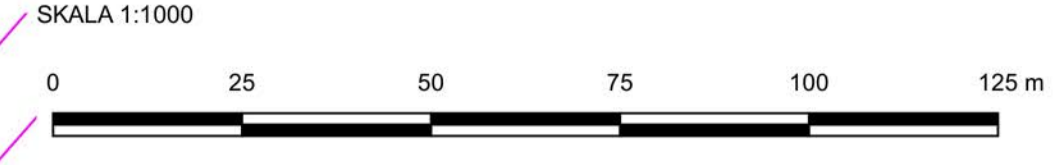


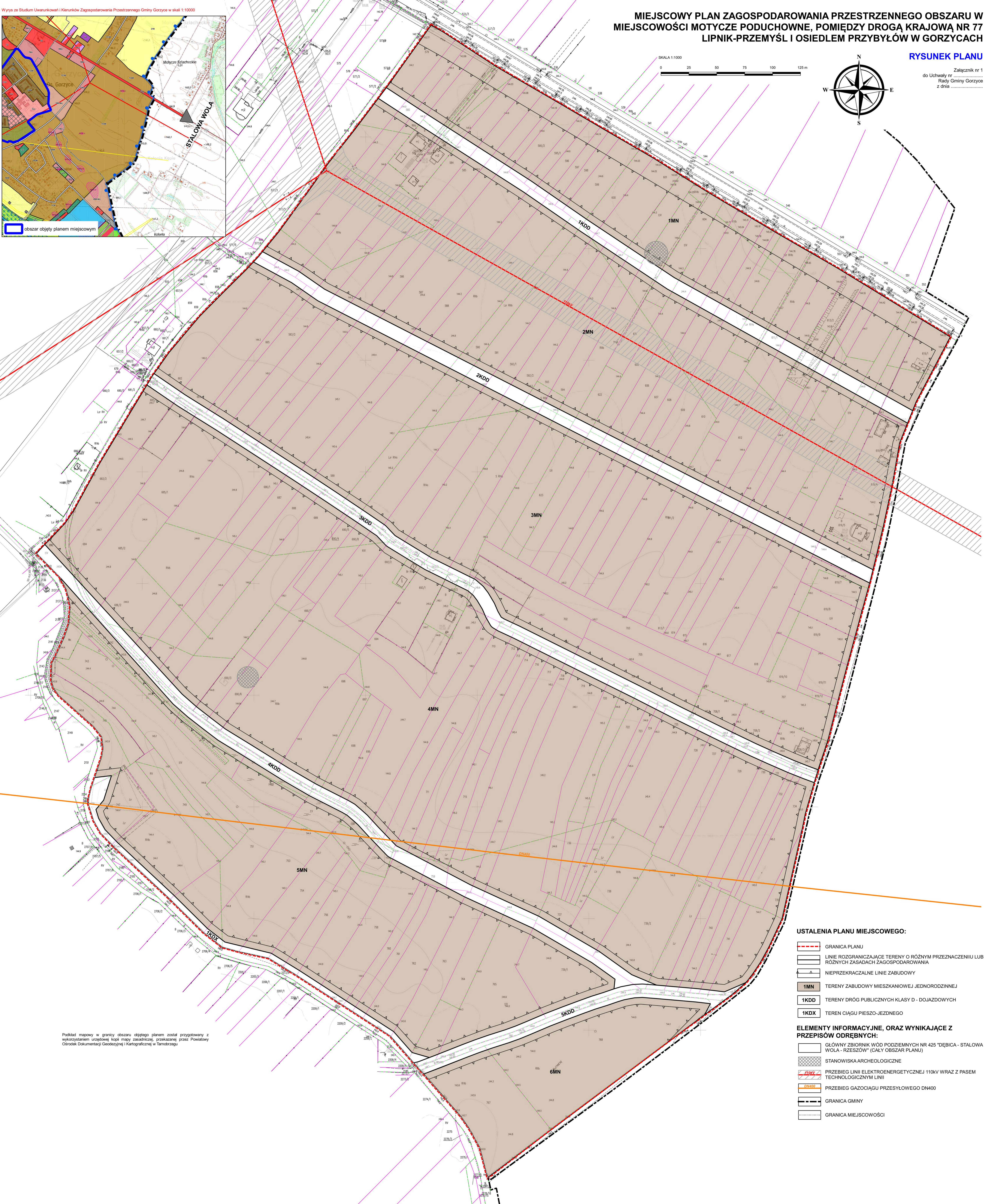
# MIEJSCOWY PLAN ZAGOSPODAROWANIA PRZESTRZENNEGO OBSZARU W MIEJSCOWOŚCI MOTYCZE PODUCHOWNE, POMIĘDZY DROGĄ KRAJOWĄ NR 77 LIPNIK-PRZEMYSŁ I OSIEDLEM PRZYBYŁÓW W GORZYCACH

**RYSunEK PLANU**

Załącznik nr 1  
do Uchwały nr .....  
Rady Gminy Gorzyce  
z dnia .....



obszar objęty planem miejscowym



### USTALENIA PLANU MIEJSCOWEGO:

- GRANICA PLANU
- LINIE ROZGRANICZAJĄCE TERENY O RÓŻNYM PRZEZNACZENIU LUB RÓŻNYCH ZASADACH ZAGOSPODAROWANIA
- NIEPRZEKRACZALNE LINIE ZABUDOWY
- 1MN TERENY ZABUDOWY MIESZKANIOWEJ JEDNORODZINNEJ
- 1KDD TERENY DRÓG PUBLICZNYCH KLASY D - DOJAZDOWYCH
- 1KDX TEREN CIĄGU PIESZO-JEZDNEGO

### ELEMENTY INFORMACYJNE, ORAZ WYNIKAJĄCE Z PRZEPISÓW ODREBNYCH:

- GŁÓWNY ZBIORNIK WÓD PODZIEMNYCH NR 425 "DĘBICA - STAŁOWA WOLA - RZESZÓW" (CAŁY OBSZAR PLANU)
- STANOWISKA ARCHEOLOGICZNE
- PRZEBIEG LINII ELEKTROENERGETYCZNEJ 110kV WRAZ Z PASEM TECHNOLOGICZNYM LINII
- PRZEBIEG GAZOCIĄGU PRZESYŁOWEGO DN400
- GRANICA GMINY
- GRANICA MIEJSCOWOŚCI

Podkład mapowy w granicy obszaru objętego planem został przygotowany z wykorzystaniem urzędowej kopii mapy zasadniczej, przekazanej przez Powiatowy Ośrodek Dokumentacji Geodezyjnej i Kartograficznej w Tarnobrzegu