Poświadcza się, że niniejszy dokument został opracowany w wyniku prac geodezyjnych i kartograficznych, których rezultaty zawiera operat techniczny wpisany do ewidencji materiałów państwowego zasobu geodezyjnego i kartograficznego	
Organ prowadzący państwowy zasób geodezyjny i kartograficzny	Starosta Powiatu Tarnobrzeskiego Powiatowy Ośrodek Dokumentacji Geodezyjnej i Kartograficznej
Identyfikator ewidencyjny materiału zasobu	P.1820.2016.1294
Data wpisana do ewidencji materiałów zasobu	2016-12-14
Imię nazwisko i podpis osoby reprezentującej organ	

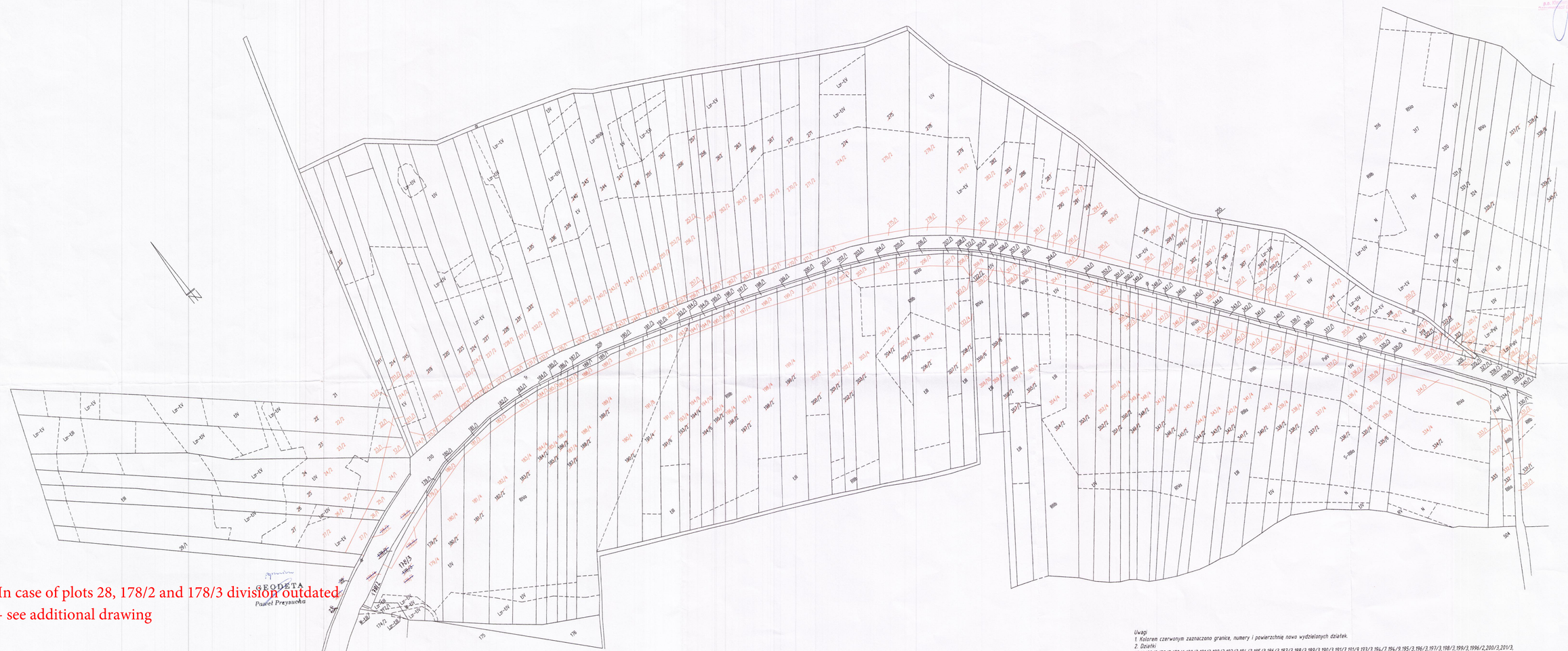

In case of plots 28, 178/2 and 178/3 division outdated
- see additional drawing

Lokalizacja skala 1:25000

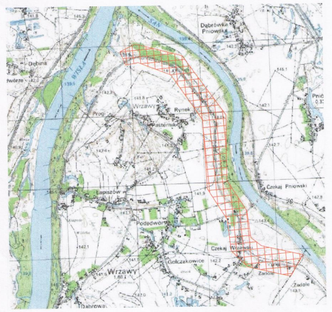

Sekcja mapy zasadniczej: 7.14.0.28.10, 7.14.0.28.19

wojewódzwo: podkarpackie
powiat: tarnobrzeski
jedn. ewidencyjna: 182002_2 Gorzyce
obręb: 0006 Wrzawy
działki:12,22,23,24,25,26,27,28,209,211,214,215,219,220,223,224,227,228,231,232,235,236,239,240,243,244,247,248,251,252,255,256,257,258,262,263,266,269,270,271,274,275,278,279,282,283,286,287,290,291,294,295,298,302,303,306,307,311,314,315,318,319,323,326,332,333,527,543,548,549,550,551,552,553,554,555,556,557,558,559,560,561,563,564,565,566,567,568,569,570,571,572,573,574,575,576,577,578,579,580,581,583,677,687,1,211,2100,2123,2124,2127,2128,2132,2133,2134,2135,2142,2143,2144,2148,2151,2155,2225,2226,2227,2230,1996/1,2197/2,2228/1,2228/2,2228/3,2228/4,2229/1,2229/2,2229/3,1127/2,1128/2,178/2,179/1,179/2,180/1,180/2,181/1,181/2,182/1,182/2,183/1,183/2,184/1,184/2,185/1,185/2,186/1,186/2,187/1,187/2,188/1,188/2,189/1,189/2,190/1,190/2,191/3,191/4,191/5,191/6,193/1,193/2,194/3,194/4,194/5,194/6,195/1,195/2,196/1,196/2,197/1,197/2,198/1,198/2,199/1,199/2,200/1,200/2,201/1,201/2,202/1,202/2,203/1,203/2,204/1,204/2,205/1,205/2,206/1,206/2,207/1,207/2,208/1,208/2,299/1,299/2,330/1,330/2,322/1,322/2,325/1,325/2,327/1,327/2,328/3,328/4,328/5,328/6,329/1,329/2,330/1,330/2,331/1,334/1,334/2,335/3,335/4,335/5,335/6,336/1,336/2,337/1,337/2,338/1,338/2,339/1,339/2,340/1,340/2,341/1,341/2,342/1,342/2,343/1,343/2,344/1,344/2,345/1,345/2,346/1,346/2,347/1,347/2,348/1,348/2,349/1,349/2,350/1,350/2,351/1,351/2,352/1,352/2,353/1,353/2,354/1,354/2,355/1,355/2,357/1,357/2,358/1,358/2,359/5,359/6,359/1,359/8,526/1,526/2,528/1,528/2,537/1,537/2,538/1,538/2,539/1,539/4,544/1,544/2,545/1,545/2,546/1,546/2,547/1,547/2,562/1,562/2,582/1,582/2,582/3,595/1,644/1,644/2,645/1,645/2,646/1,646/2,660/3,660/4,660/5,660/6,660/7,660/8,678/1,678/2,679/1,679/2,680/1,680/2,681/1,681/2,686/1,686/2

Mapa z projektem podziału nieruchomości
Skala 1:2000

Mapę wykonano na podstawie ustawy z dnia 8 lipca 2010 r. o szczególnych zasadach przygotowania do realizacji inwestycji w zakresie budowli przeciwpowodziowych
Dz. U. z 2015 r. poz. 1966, 1777, z 2016 r. poz. 1250

Niniejszą mapę sporządzono w układzie "2000" strefa 7.
Mapę wykonano na podstawie materiałów z ewidencji gruntów i budynków, badań hipotecznych oraz pomiaru uzupełniającego.

Sposób ustalenia granic:

Wykazane na mapie granice nieruchomości są zgodne z ewidencją gruntów i budynków.

Wykonawca: GGIIIOD.II.6642.1036.2016

TECHMAP KIELCE Sp. z o.o.
PROKURENT
Inż. Paweł Przysucha

TECHMAF KIELCE Sp. z o.o.
ul. Zagnańska 64A, 25-528 Kielce
NIP 959-196-01-49, REGON 360783894

GEODETA UPRAWNIONY
mgr inż. Antoni Morawski
upr. 3288

Kielce, m-c listopad 2016r.

Uwagi
1. Kolorem czerwonym zaznaczono granice, numery i powierzchnię nowo wydzielonych działek.
2. Działki
12/1,122/3,178/5,178/6,180/3,181/3,182/3,183/3,184/3,185/3,186/3,187/3,188/3,189/3,190/3,191/7,191/8,193/3,194/7,194/9,195/3,196/3,197/3,198/3,199/3,1996/2,200/3,201/3,202/3,203/3,204/3,205/3,206/3,207/3,208/3,211/1,2117/1,2119/3,2120/1,2123/1,2124/1,2127/1,2128/1,2132/1,2133/1,2134/1,2135/1,2136/1,2142/1,2143/1,2144/1,2148/1,2151/1,2152/3,2155/1,2219/1,2221/1,2220/1,2225/2,2226/1,2226/3,2226/5,2227/1,2227/3,2228/1,2228/2,2228/3,2228/4,2229/1,2229/2,2229/3,2232/1,2233/1,2234/1,2235/1,2236/1,2239/1,2240/1,2241/1,2242/1,2243/1,2244/1,2247/1,2248/1,251/1,252/1,255/1,256/1,257/1,258/1,26/1,262/1,263/1,266/1,267/1,27/1,270/1,271/1,274/1,275/1,278/1,279/1,28/2,282/1,283/1,286/1,287/1,290/1,291/1,294/1,295/1,298/1,299/3,299/5,302/1,303/1,306/1,307/1,310/3,310/5,311/1,314/1,315/1,318/1,319/1,322/3,322/5,323/1,325/3,328/1,328/9,329/3,330/3,331/2,332/1,333/1,334/3,335/1,335/8,336/3,337/3,338/3,339/3,340/3,341/3,342/3,343/3,344/3,345/3,346/3,347/3,348/3,349/3,350/3,351/3,352/3,353/3,354/3,355/3,357/3,358/3,359/11,359/9,526/3,528/3,537/3,539/5,543/1,544/3,545/5,546/3,547/3,548/1,549/1,550,551/1,552/1,553/1,554/1,555/1,556/1,557/1,558/1,559/1,560/1,561/1,562/3,562/5,563/1,564/1,565/1,566/1,567/1,568/1,569/1,570/1,571/1,572/1,573/1,574/1,575/1,576/1,577/1,578/1,579/1,580/1,581/1,582/10,582/4,582/7,582/8,595/3,644/3,645/3,646/3,660/11,660/13,660/16,660/9,677/1,678/3,679/3,680/3,681/3,686/3,687/1 powstałe w wyniku niniejszego podziału zostały zajęte pod inwestycje w zakresie budowli przeciwpowodziowych.
3. Działki 209,326,527,550,2230,2228/1,2228/2,2228/3,2228/4,2229/1,2229/2,2229/3,1127/1,179/1,180/1,181/1,182/1,183/1,184/1,185/1,186/1,187/1,188/1,189/1,190/1,191/3,191/5,193/1,194/3,194/5,195/1,196/1,197/1,198/1,199/1,200/1,201/1,202/1,203/1,204/1,205/1,206/1,207/1,208/1,325/3,328/3,329/5,329/1,330/1,334/1,335/3,335/6,337/1,338/1,339/1,340/1,341/1,342/1,343/1,344/1,345/1,346/1,347/1,348/1,349/1,350/1,351/1,352/1,353/1,354/1,355/1,357/1,358/1,359/5,359/1,526/1,528/1,537/1,538/1,539/5,544/1,545/1,546/1,547/1,548/1,549/1,550/1,551/1,552/1,553/1,554/1,555/1,556/1,557/1,558/1,559/1,560/1,561/1,562/1,563/1,564/1,565/1,566/1,567/1,568/1,569/1,570/1,571/1,572/1,573/1,574/1,575/1,576/1,577/1,578/1,579/1,580/1,581/1,582/10,582/4,582/7,582/8,595/3,644/3,645/3,646/3,660/11,660/13,660/16,660/9,677/1,678/3,679/3,680/3,681/3,686/3,687/1 wchodzą w całości pod inwestycje w zakresie budowli przeciwpowodziowych.
4. Ze względu na długość działek drogowych numer 28,331/1,595/1,660/6,660/8,1996/1 działki te zostały wykazane tylko w części dotyczącej podziału.
5. Integralną część mapy z projektem podziału stanowi wykaz zmian gruntowych wraz z wykazem synchronizacyjnym.
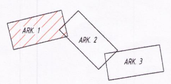
UKŁAD ARKUSZY